

Филиал публично-правовой компании "Роскадастр" по Красноярскому краю

полное наименование органа регистрации прав

Выписка из Единого государственного реестра недвижимости об объекте недвижимости

Сведения о характеристиках объекта недвижимости

На основании запроса от 19.01.2026, поступившего на рассмотрение 19.01.2026, сообщаем, что согласно записям Единого государственного реестра недвижимости:

Раздел 1 Лист 1

Сооружение			
вид объекта недвижимости			
Лист № 1 раздела 1	Всего листов раздела 1: 2	Всего разделов: 4	Всего листов выписки: 18
19.01.2026г. № КУВИ-001/2026-4534268			
Кадастровый номер:	24:55:0000000:2027		
Номер кадастрового квартала:	24:55:0401002		
Дата присвоения кадастрового номера:	30.12.2010		
Ранее присвоенный государственный учетный номер:	Инвентарный номер 012_81; Инвентарный номер 04:429:002:000391980; Кадастровый номер 24:55:0000000:0:10398; Условный номер 24-24-38/029/2006-006		
Местоположение:	Норильск (г.), Район пос. Валек, #инв.№012_81		
Площадь:	данные отсутствуют		
Основная характеристика (для сооружения):	тип	значение	единица измерения
	протяженность	4386	в метрах
Назначение:	1.1. сооружение электроэнергетики		
Наименование:	ВЛ-6кВ Ф-17 ГПП-36 п. ВАЛЕК		
Количество этажей, в том числе подземных этажей:	1, в том числе подземных 0		
Год ввода в эксплуатацию по завершении строительства:	данные отсутствуют		
Год завершения строительства:	1953		
Кадастровая стоимость, руб.:	1119344.25		
Кадастровые номера иных объектов недвижимости, в пределах которых расположен объект недвижимости:	24:55:0401002:156, 24:55:0401002:195, 24:55:0401002:409, 24:55:0401002:415, 24:55:0401002:424, 24:55:0401002:448, 24:55:0401002:46, 24:55:0401002:741, 24:55:0401002:75, 24:55:0401002:76, 24:55:0000000:44, 24:55:0000000:189		
Кадастровые номера помещений, машино-мест, расположенных в здании или сооружении:	данные отсутствуют		
Кадастровые номера объектов недвижимости, из которых образован объект недвижимости:	данные отсутствуют		
Кадастровые номера образованных объектов недвижимости:	данные отсутствуют		
Сведения о включении объекта недвижимости в состав предприятия как имущественного комплекса:	данные отсутствуют		



ДОКУМЕНТ ПОДПИСАН
ЭЛЕКТРОННОЙ ПОДПИСЬЮ


Сертификат: 0091AAF5A599507BC7E6D39D2DFA052F9A

Владелец: ФЕДЕРАЛЬНАЯ СЛУЖБА ГОСУДАРСТВЕННОЙ
РЕГИСТРАЦИИ, КАДАСТРА И КАРТОГРАФИИ
Действителен: с 16.09.2025 по 10.12.2026

полное наименование должности


инициалы, фамилия

Сооружение			
вид объекта недвижимости			
Лист № 2 раздела 1	Всего листов раздела 1: 2	Всего разделов: 4	Всего листов выписки: 18
19.01.2026г. № КУВИ-001/2026-4534268			
Кадастровый номер:		24:55:0000000:2027	
Сведения о включении объекта недвижимости в состав единого недвижимого комплекса:		данные отсутствуют	
Виды разрешенного использования:		данные отсутствуют	
Сведения о включении объекта недвижимости в реестр объектов культурного наследия:		данные отсутствуют	
Сведения о кадастровом инженере:		дата завершения кадастровых работ: 13.08.2001 Лозученко Евгений Михайлович, СНИЛС 14904343659, договор на выполнение кадастровых работ от 14.11.2003 № 50-728/03 , дата завершения кадастровых работ: 09.10.2018	
Статус записи об объекте недвижимости:		Сведения об объекте недвижимости имеют статус "актуальные, ранее учтенные"	
Особые отметки:		Сведения, необходимые для заполнения разделов: 6 - Сведения о частях объекта недвижимости; 7 - Перечень помещений, машино-мест, расположенных в здании, сооружении; 8 - План расположения помещения, машино-места на этаже (плане этажа), отсутствуют.	
Получатель выписки:		Министерство строительства Красноярского края	

полное наименование должности	 ДОКУМЕНТ ПОДПИСАН ЭЛЕКТРОННОЙ ПОДПИСЬЮ Сертификат: 0091AAF5A599507BC7E6D39D2DFA052F9A Владелец: ФЕДЕРАЛЬНАЯ СЛУЖБА ГОСУДАРСТВЕННОЙ РЕГИСТРАЦИИ, КАДАСТРА И КАРТОГРАФИИ Действителен: с 16.09.2025 по 10.12.2026	инициалы, фамилия

Выписка из Единого государственного реестра недвижимости об объекте недвижимости
Сведения о зарегистрированных правах

Сооружение			
вид объекта недвижимости			
Лист № 1 раздела 2		Всего листов раздела 2: 1	
		Всего разделов: 4	
		Всего листов выписки: 18	
19.01.2026г. № КУВИ-001/2026-4534268			
Кадастровый номер:		24:55:0000000:2027	
1	Правообладатель (правообладатели):	1.1	Акционерное общество "Норильско - Таймырская энергетическая компания", ИНН: 2457058356, ОГРН: 1052457013476
	Сведения о возможности предоставления третьим лицам персональных данных физического лица:	1.1.1	данные отсутствуют
2	Вид, номер, дата и время государственной регистрации права:	2.1	Собственность 24:55:0000000:2027-24/095/2019-2 28.06.2019 11:12:25
3	Сведения об осуществлении государственной регистрации сделки, права без необходимого в силу закона согласия третьего лица, органа:	3.1	данные отсутствуют
4	Ограничение прав и обременение объекта недвижимости:	не зарегистрировано	
5	Договоры участия в долевом строительстве:	не зарегистрировано	
6	Заявленные в судебном порядке права требования:	данные отсутствуют	
7	Сведения о возможности предоставления третьим лицам персональных данных физического лица	данные отсутствуют	
8	Сведения о возражении в отношении зарегистрированного права:	данные отсутствуют	
9	Сведения о наличии решения об изъятии объекта недвижимости для государственных и муниципальных нужд:	данные отсутствуют	
10	Сведения о невозможности государственной регистрации без личного участия правообладателя или его законного представителя:	данные отсутствуют	
11	Правопритязания и сведения о наличии поступивших, но не рассмотренных заявлений о проведении государственной регистрации права (перехода, прекращения права), ограничения права или обременения объекта недвижимости, сделки в отношении объекта недвижимости:	отсутствуют	

полное наименование должности		 ДОКУМЕНТ ПОДПИСАН ЭЛЕКТРОННОЙ ПОДПИСЬЮ Сертификат: 0091AAF5A599507BC7E6D39D2DFA052F9A Владелец: ФЕДЕРАЛЬНАЯ СЛУЖБА ГОСУДАРСТВЕННОЙ РЕГИСТРАЦИИ, КАДАСТРА И КАРТОГРАФИИ Действителен: с 16.09.2025 по 10.12.2026	инициалы, фамилия

Выписка из Единого государственного реестра недвижимости об объекте недвижимости
Описание местоположения объекта недвижимости


Сооружение			
вид объекта недвижимости			
Лист № 1 раздела 5	Всего листов раздела 5: 1	Всего разделов: 4	Всего листов выписки: 18
19.01.2026г. № КУВИ-001/2026-4534268			
Кадастровый номер:		24:55:0000000:2027	
Схема расположения объекта недвижимости (части объекта недвижимости) на земельном участке(ах)			
Масштаб 1:30000	Условные обозначения:		

полное наименование должности		ДОКУМЕНТ ПОДПИСАН ЭЛЕКТРОННОЙ ПОДПИСЬЮ	инициалы, фамилия
	Сертификат: 0091AAF5A599507BC7E6D39D2DFA052F9A		
	Владелец: ФЕДЕРАЛЬНАЯ СЛУЖБА ГОСУДАРСТВЕННОЙ РЕГИСТРАЦИИ, КАДАСТРА И КАРТОГРАФИИ Действителен: с 16.09.2025 по 10.12.2026		

Выписка из Единого государственного реестра недвижимости об объекте недвижимости
Описание местоположения объекта недвижимости

Сооружение			
вид объекта недвижимости			
Лист № 1 раздела 5.1	Всего листов раздела 5.1: 14	Всего разделов: 4	Всего листов выписки: 18
19.01.2026г. № КУВИ-001/2026-4534268			
Кадастровый номер:		24:55:0000000:2027	

1. Сведения о координатах характерных точек контура объекта недвижимости						
Система координат МСК 165						
Номер точки	Координаты, м		Радиус, м	Средняя квадратическая погрешность определения координат характерных точек контура, м	Глубина, высота, м	
	X	Y			H1	H2
	2	3	4	5	6	7
1	2049089.18	158688.41	-	0.1	данные отсутствуют	данные отсутствуют
2	2049091.66	158682.71	-	0.1	данные отсутствуют	данные отсутствуют
3	2049094.32	158680.1	-	0.1	данные отсутствуют	данные отсутствуют
4	2049097.43	158676.09	-	0.1	данные отсутствуют	данные отсутствуют
5	2049100.33	158671.61	-	0.1	данные отсутствуют	данные отсутствуют
6	2049103.31	158667.64	-	0.1	данные отсутствуют	данные отсутствуют
7	2049106.66	158662.95	-	0.1	данные отсутствуют	данные отсутствуют
8	2049109.45	158664.9	-	0.1	данные отсутствуют	данные отсутствуют
9	2049114.73	158669.56	-	0.1	данные отсутствуют	данные отсутствуют
10	2049120.89	158674.77	-	0.1	данные отсутствуют	данные отсутствуют
11	2049127.1	158678.96	-	0.1	данные отсутствуют	данные отсутствуют
12	2049183.55	158610.33	-	0.1	данные отсутствуют	данные отсутствуют

полное наименование должности	 ДОКУМЕНТ ПОДПИСАН ЭЛЕКТРОННОЙ ПОДПИСЬЮ Сертификат: 0091AAF5A599507BC7E6D39D2DFA052F9A Владелец: ФЕДЕРАЛЬНАЯ СЛУЖБА ГОСУДАРСТВЕННОЙ РЕГИСТРАЦИИ, КАДАСТРА И КАРТОГРАФИИ Действителен: с 16.09.2025 по 10.12.2026	инициалы, фамилия

Сооружение						
вид объекта недвижимости						
Лист № 2 раздела 5.1			Всего листов раздела 5.1: 14		Всего разделов: 4	Всего листов выписки: 18
19.01.2026г. № КУВИ-001/2026-4534268						
Кадастровый номер:			24:55:0000000:2027			
13	2049250.63	158528.27	-	0.1	данные отсутствуют	данные отсутствуют
14	2049234.82	158470.46	-	0.1	данные отсутствуют	данные отсутствуют
15	2049195.81	158390.42	-	0.1	данные отсутствуют	данные отсутствуют
16	2049171.91	158337.44	-	0.1	данные отсутствуют	данные отсутствуют
17	2049162.29	158276.29	-	0.1	данные отсутствуют	данные отсутствуют
18	2049154.29	158213.65	-	0.1	данные отсутствуют	данные отсутствуют
19	2049246.11	158154.34	-	0.1	данные отсутствуют	данные отсутствуют
20	2049335.9	158098.47	-	0.1	данные отсутствуют	данные отсутствуют
21	2049436.59	158034.68	-	0.1	данные отсутствуют	данные отсутствуют
22	2049546.4	157966.15	-	0.1	данные отсутствуют	данные отсутствуют
23	2049660.45	157893.75	-	0.1	данные отсутствуют	данные отсутствуют
24	2049737.66	157847.23	-	0.1	данные отсутствуют	данные отсутствуют
25	2049875.36	157760.56	-	0.1	данные отсутствуют	данные отсутствуют
26	2049984.7	157690.28	-	0.1	данные отсутствуют	данные отсутствуют
27	2050091.13	157623.95	-	0.1	данные отсутствуют	данные отсутствуют
28	2050150.05	157524.23	-	0.1	данные отсутствуют	данные отсутствуют
29	2050213.48	157416.51	-	0.1	данные отсутствуют	данные отсутствуют



ДОКУМЕНТ ПОДПИСАН
ЭЛЕКТРОННОЙ ПОДПИСЬЮ

Сертификат: 0091AAF5A599507BC7E6D39D2DFA052F9A

Владелец: ФЕДЕРАЛЬНАЯ СЛУЖБА ГОСУДАРСТВЕННОЙ
РЕГИСТРАЦИИ, КАДАСТРА И КАРТОГРАФИИ
Действителен: с 16.09.2025 по 10.12.2026

полное наименование должности

инициалы, фамилия

Сооружение							
вид объекта недвижимости							
Лист № 3 раздела 5.1		Всего листов раздела 5.1: 14		Всего разделов: 4		Всего листов выписки: 18	
19.01.2026г. № КУВИ-001/2026-4534268							
Кадастровый номер:			24:55:0000000:2027				
30	2050270.92	157318.98	-	0.1	данные отсутствуют	данные отсутствуют	
31	2050337.71	157210.56	-	0.1	данные отсутствуют	данные отсутствуют	
32	2050391.96	157115.68	-	0.1	данные отсутствуют	данные отсутствуют	
33	2050443.1	157039.24	-	0.1	данные отсутствуют	данные отсутствуют	
34	2050510.75	156971.77	-	0.1	данные отсутствуют	данные отсутствуют	
35	2050568.83	156928.63	-	0.1	данные отсутствуют	данные отсутствуют	
36	2050630.57	156884.16	-	0.1	данные отсутствуют	данные отсутствуют	
37	2050682.56	156846.74	-	0.1	данные отсутствуют	данные отсутствуют	
38	2050748.51	156798.38	-	0.1	данные отсутствуют	данные отсутствуют	
39	2050778.82	156734.67	-	0.1	данные отсутствуют	данные отсутствуют	
40	2050812.05	156667.5	-	0.1	данные отсутствуют	данные отсутствуют	
41	2050838.75	156617.35	-	0.1	данные отсутствуют	данные отсутствуют	
42	2050896.54	156560.68	-	0.1	данные отсутствуют	данные отсутствуют	
43	2050952.74	156508.75	-	0.1	данные отсутствуют	данные отсутствуют	
44	2051004.34	156469.89	-	0.1	данные отсутствуют	данные отсутствуют	
45	2051052.29	156433.99	-	0.1	данные отсутствуют	данные отсутствуют	
46	2051092.83	156405.11	-	0.1	данные отсутствуют	данные отсутствуют	



ДОКУМЕНТ ПОДПИСАН
ЭЛЕКТРОННОЙ ПОДПИСЬЮ

Сертификат: 0091AAF5A599507BC7E6D39D2DFA052F9A

Владелец: ФЕДЕРАЛЬНАЯ СЛУЖБА ГОСУДАРСТВЕННОЙ
РЕГИСТРАЦИИ, КАДАСТРА И КАРТОГРАФИИ
Действителен: с 16.09.2025 по 10.12.2026

полное наименование должности

инициалы, фамилия

Сооружение							
вид объекта недвижимости							
Лист № 4 раздела 5.1		Всего листов раздела 5.1: 14		Всего разделов: 4		Всего листов выписки: 18	
19.01.2026г. № КУВИ-001/2026-4534268							
Кадастровый номер:			24:55:0000000:2027				
47	2051152.18	156362.2	-	0.1	данные отсутствуют	данные отсутствуют	
48	2051241.79	156295.78	-	0.1	данные отсутствуют	данные отсутствуют	
49	2051279.83	156266.43	-	0.1	данные отсутствуют	данные отсутствуют	
50	2051320.07	156237.96	-	0.1	данные отсутствуют	данные отсутствуют	
51	2051355.2	156211.66	-	0.1	данные отсутствуют	данные отсутствуют	
52	2051397.26	156180.59	-	0.1	данные отсутствуют	данные отсутствуют	
1	2050838.75	156617.35	-	0.1	данные отсутствуют	данные отсутствуют	
2	2050860.53	156638.08	-	0.1	данные отсутствуют	данные отсутствуют	
3	2050916.25	156662.73	-	0.1	данные отсутствуют	данные отсутствуют	
4	2050979.83	156691.98	-	0.1	данные отсутствуют	данные отсутствуют	
5	2051043.06	156744.03	-	0.1	данные отсутствуют	данные отсутствуют	
6	2051116.96	156801.79	-	0.1	данные отсутствуют	данные отсутствуют	
7	2051152.12	156832.51	-	0.1	данные отсутствуют	данные отсутствуют	
8	2051213.45	156787.94	-	0.1	данные отсутствуют	данные отсутствуют	
9	2051279.51	156737.89	-	0.1	данные отсутствуют	данные отсутствуют	
10	2051263.7	156715.92	-	0.1	данные отсутствуют	данные отсутствуют	
1	2050682.56	156846.74	-	0.1	данные отсутствуют	данные отсутствуют	



ДОКУМЕНТ ПОДПИСАН
ЭЛЕКТРОННОЙ ПОДПИСЬЮ

Сертификат: 0091AAF5A599507BC7E6D39D2DFA052F9A

Владелец: ФЕДЕРАЛЬНАЯ СЛУЖБА ГОСУДАРСТВЕННОЙ
РЕГИСТРАЦИИ, КАДАСТРА И КАРТОГРАФИИ
Действителен: с 16.09.2025 по 10.12.2026

полное наименование должности

инициалы, фамилия

Сооружение							
вид объекта недвижимости							
Лист № 5 раздела 5.1		Всего листов раздела 5.1: 14		Всего разделов: 4		Всего листов выписки: 18	
19.01.2026г. № КУВИ-001/2026-4534268							
Кадастровый номер:			24:55:0000000:2027				
2	2050720.7	156881.79	-	0.1	данные отсутствуют	данные отсутствуют	
3	2050755.81	156912.38	-	0.1	данные отсутствуют	данные отсутствуют	
4	2050787.77	156940.66	-	0.1	данные отсутствуют	данные отсутствуют	
1	2049089.18	158688.41	0.11	0.1	данные отсутствуют	данные отсутствуют	
1	2049091.66	158682.71	0.11	0.1	данные отсутствуют	данные отсутствуют	
1	2049094.32	158680.1	0.11	0.1	данные отсутствуют	данные отсутствуют	
1	2049097.43	158676.09	0.11	0.1	данные отсутствуют	данные отсутствуют	
1	2049100.33	158671.61	0.11	0.1	данные отсутствуют	данные отсутствуют	
1	2049103.31	158667.64	0.11	0.1	данные отсутствуют	данные отсутствуют	
1	2049106.66	158662.95	0.11	0.1	данные отсутствуют	данные отсутствуют	
1	2049109.45	158664.9	0.11	0.1	данные отсутствуют	данные отсутствуют	
1	2049114.73	158669.56	0.11	0.1	данные отсутствуют	данные отсутствуют	
1	2049120.89	158674.77	0.11	0.1	данные отсутствуют	данные отсутствуют	
1	2049129.59	158678.2	-	0.1	данные отсутствуют	данные отсутствуют	
2	2049125.29	158679.08	-	0.1	данные отсутствуют	данные отсутствуют	
1	2049183.55	158610.33	0.11	0.1	данные отсутствуют	данные отсутствуют	
1	2049248.76	158527.18	-	0.1	данные отсутствуют	данные отсутствуют	



ДОКУМЕНТ ПОДПИСАН
ЭЛЕКТРОННОЙ ПОДПИСЬЮ

Сертификат: 0091AAF5A599507BC7E6D39D2DFA052F9A

Владелец: ФЕДЕРАЛЬНАЯ СЛУЖБА ГОСУДАРСТВЕННОЙ
РЕГИСТРАЦИИ, КАДАСТРА И КАРТОГРАФИИ
Действителен: с 16.09.2025 по 10.12.2026

полное наименование должности

инициалы, фамилия

Сооружение							
вид объекта недвижимости							
Лист № 6 раздела 5.1		Всего листов раздела 5.1: 14		Всего разделов: 4		Всего листов выписки: 18	
19.01.2026г. № КУВИ-001/2026-4534268							
Кадастровый номер:			24:55:0000000:2027				
2	2049252.61	158526.65	-	0.1	данные отсутствуют	данные отсутствуют	
3	2049251.15	158530.61	-	0.1	данные отсутствуют	данные отсутствуют	
1	2049248.76	158527.18	-	0.1	данные отсутствуют	данные отсутствуют	
1	2049232.56	158471.54	-	0.1	данные отсутствуют	данные отсутствуют	
2	2049235.93	158467.74	-	0.1	данные отсутствуют	данные отсутствуют	
3	2049237.68	158471.68	-	0.1	данные отсутствуют	данные отсутствуют	
1	2049232.56	158471.54	-	0.1	данные отсутствуют	данные отсутствуют	
1	2049195.97	158388.65	-	0.1	данные отсутствуют	данные отсутствуют	
2	2049197.18	158390.94	-	0.1	данные отсутствуют	данные отсутствуют	
3	2049195.61	158391.78	-	0.1	данные отсутствуют	данные отсутствуют	
4	2049194.39	158389.5	-	0.1	данные отсутствуют	данные отсутствуют	
1	2049195.97	158388.65	-	0.1	данные отсутствуют	данные отсутствуют	
1	2049170.17	158335.54	-	0.1	данные отсутствуют	данные отсутствуют	
2	2049173.88	158336.31	-	0.1	данные отсутствуют	данные отсутствуют	
3	2049171.99	158339.7	-	0.1	данные отсутствуют	данные отсутствуют	
1	2049170.17	158335.54	-	0.1	данные отсутствуют	данные отсутствуют	
1	2049162.29	158276.29	0.11	0.1	данные отсутствуют	данные отсутствуют	



ДОКУМЕНТ ПОДПИСАН
ЭЛЕКТРОННОЙ ПОДПИСЬЮ

Сертификат: 0091AAF5A599507BC7E6D39D2DFA052F9A

Владелец: ФЕДЕРАЛЬНАЯ СЛУЖБА ГОСУДАРСТВЕННОЙ
РЕГИСТРАЦИИ, КАДАСТРА И КАРТОГРАФИИ
Действителен: с 16.09.2025 по 10.12.2026

полное наименование должности

инициалы, фамилия

Сооружение							
вид объекта недвижимости							
Лист № 7 раздела 5.1		Всего листов раздела 5.1: 14		Всего разделов: 4		Всего листов выписки: 18	
19.01.2026г. № КУВИ-001/2026-4534268							
Кадастровый номер:			24:55:0000000:2027				
1	2049154.65	158210.74	-	0.1	данные отсутствуют	данные отсутствуют	
2	2049156.3	158214.26	-	0.1	данные отсутствуют	данные отсутствуют	
3	2049152.19	158214.2	-	0.1	данные отсутствуют	данные отсутствуют	
1	2049154.65	158210.74	-	0.1	данные отсутствуют	данные отсутствуют	
1	2049245.56	158152.91	-	0.1	данные отсутствуют	данные отсутствуют	
2	2049247.43	158155.91	-	0.1	данные отсутствуют	данные отсутствуют	
1	2049334.88	158096.73	-	0.1	данные отсутствуют	данные отсутствуют	
2	2049336.74	158099.69	-	0.1	данные отсутствуют	данные отсутствуют	
1	2049435.59	158033.32	-	0.1	данные отсутствуют	данные отсутствуют	
2	2049437.46	158036.52	-	0.1	данные отсутствуют	данные отсутствуют	
1	2049544.98	157965.11	-	0.1	данные отсутствуют	данные отсутствуют	
2	2049547.13	157968.5	-	0.1	данные отсутствуют	данные отсутствуют	
1	2049659.55	157892.36	-	0.1	данные отсутствуют	данные отсутствуют	
2	2049661.71	157895.75	-	0.1	данные отсутствуют	данные отсутствуют	
1	2049736.6	157845.35	-	0.1	данные отсутствуют	данные отсутствуют	
2	2049738.76	157848.74	-	0.1	данные отсутствуют	данные отсутствуют	
1	2049874.28	157759.07	-	0.1	данные отсутствуют	данные отсутствуют	



ДОКУМЕНТ ПОДПИСАН
ЭЛЕКТРОННОЙ ПОДПИСЬЮ

Сертификат: 0091AAF5A599507BC7E6D39D2DFA052F9A

Владелец: ФЕДЕРАЛЬНАЯ СЛУЖБА ГОСУДАРСТВЕННОЙ
РЕГИСТРАЦИИ, КАДАСТРА И КАРТОГРАФИИ
Действителен: с 16.09.2025 по 10.12.2026

полное наименование должности

инициалы, фамилия

Сооружение							
вид объекта недвижимости							
Лист № 8 раздела 5.1		Всего листов раздела 5.1: 14		Всего разделов: 4		Всего листов выписки: 18	
19.01.2026г. № КУВИ-001/2026-4534268							
Кадастровый номер:			24:55:0000000:2027				
2	2049876.43	157762.47	-	0.1	данные отсутствуют	данные отсутствуют	
1	2049983.75	157688.35	-	0.1	данные отсутствуют	данные отсутствуют	
2	2049985.9	157691.74	-	0.1	данные отсутствуют	данные отсутствуют	
1	2050087.5	157623.65	-	0.1	данные отсутствуют	данные отсутствуют	
2	2050091.63	157619.67	-	0.1	данные отсутствуют	данные отсутствуют	
3	2050094.55	157622.7	-	0.1	данные отсутствуют	данные отсутствуют	
4	2050090.42	157626.68	-	0.1	данные отсутствуют	данные отсутствуют	
1	2050087.5	157623.65	-	0.1	данные отсутствуют	данные отсутствуют	
1	2050148.63	157523.06	-	0.1	данные отсутствуют	данные отсутствуют	
2	2050152	157525.03	-	0.1	данные отсутствуют	данные отсутствуют	
1	2050211.63	157415.6	-	0.1	данные отсутствуют	данные отсутствуют	
2	2050215.01	157417.57	-	0.1	данные отсутствуют	данные отсутствуют	
1	2050269.17	157317.9	-	0.1	данные отсутствуют	данные отсутствуют	
2	2050272.55	157319.87	-	0.1	данные отсутствуют	данные отсутствуют	
1	2050336.03	157209.4	-	0.1	данные отсутствуют	данные отсутствуют	
2	2050339.4	157211.37	-	0.1	данные отсутствуют	данные отсутствуют	
1	2050393.16	157112.38	-	0.1	данные отсутствуют	данные отсутствуют	



ДОКУМЕНТ ПОДПИСАН
ЭЛЕКТРОННОЙ ПОДПИСЬЮ

Сертификат: 0091AAF5A599507BC7E6D39D2DFA052F9A

Владелец: ФЕДЕРАЛЬНАЯ СЛУЖБА ГОСУДАРСТВЕННОЙ
РЕГИСТРАЦИИ, КАДАСТРА И КАРТОГРАФИИ
Действителен: с 16.09.2025 по 10.12.2026

полное наименование должности

инициалы, фамилия

Сооружение							
вид объекта недвижимости							
Лист № 9 раздела 5.1		Всего листов раздела 5.1: 14		Всего разделов: 4		Всего листов выписки: 18	
19.01.2026г. № КУВИ-001/2026-4534268							
Кадастровый номер:			24:55:0000000:2027				
2	2050394.98	157116.34	-	0.1	данные отсутствуют	данные отсутствуют	
3	2050390.33	157115.93	-	0.1	данные отсутствуют	данные отсутствуют	
1	2050393.16	157112.38	-	0.1	данные отсутствуют	данные отсутствуют	
1	2050441.53	157038.37	-	0.1	данные отсутствуют	данные отсутствуют	
2	2050444.91	157040.34	-	0.1	данные отсутствуют	данные отсутствуют	
1	2050511.76	156969.21	-	0.1	данные отсутствуют	данные отсутствуют	
2	2050512.64	156973.61	-	0.1	данные отсутствуют	данные отсутствуют	
3	2050508.39	156971.84	-	0.1	данные отсутствуют	данные отсутствуют	
1	2050511.76	156969.21	-	0.1	данные отсутствуют	данные отсутствуют	
1	2050568.83	156928.63	0.11	0.1	данные отсутствуют	данные отсутствуют	
1	2050630.57	156884.16	0.11	0.1	данные отсутствуют	данные отсутствуют	
1	2050681.21	156844.27	-	0.1	данные отсутствуют	данные отсутствуют	
2	2050684.57	156845.59	-	0.1	данные отсутствуют	данные отсутствуют	
3	2050681.12	156847.95	-	0.1	данные отсутствуют	данные отсутствуют	
1	2050681.21	156844.27	-	0.1	данные отсутствуют	данные отсутствуют	
1	2050747	156799.08	-	0.1	данные отсутствуют	данные отсутствуют	
2	2050748.45	156796.63	-	0.1	данные отсутствуют	данные отсутствуют	



ДОКУМЕНТ ПОДПИСАН
ЭЛЕКТРОННОЙ ПОДПИСЬЮ

Сертификат: 0091AAF5A599507BC7E6D39D2DFA052F9A

Владелец: ФЕДЕРАЛЬНАЯ СЛУЖБА ГОСУДАРСТВЕННОЙ
РЕГИСТРАЦИИ, КАДАСТРА И КАРТОГРАФИИ
Действителен: с 16.09.2025 по 10.12.2026

полное наименование должности

инициалы, фамилия

Сооружение							
вид объекта недвижимости							
Лист № 10 раздела 5.1		Всего листов раздела 5.1: 14		Всего разделов: 4		Всего листов выписки: 18	
19.01.2026г. № КУВИ-001/2026-4534268							
Кадастровый номер:			24:55:0000000:2027				
3	2050749.92	156797.5	-	0.1	данные отсутствуют	данные отсутствуют	
4	2050748.48	156799.96	-	0.1	данные отсутствуют	данные отсутствуют	
1	2050778.82	156734.67	0.11	0.1	данные отсутствуют	данные отсутствуют	
1	2050812.05	156667.5	0.11	0.1	данные отсутствуют	данные отсутствуют	
1	2050839.18	156615.05	-	0.1	данные отсутствуют	данные отсутствуют	
2	2050840.42	156618.97	-	0.1	данные отсутствуют	данные отсутствуют	
3	2050836.6	156618.23	-	0.1	данные отсутствуют	данные отсутствуют	
1	2050839.18	156615.05	-	0.1	данные отсутствуют	данные отсутствуют	
1	2050896.54	156560.68	0.11	0.1	данные отсутствуют	данные отсутствуют	
1	2050953.93	156506.14	-	0.1	данные отсутствуют	данные отсутствуют	
2	2050954.8	156509.57	-	0.1	данные отсутствуют	данные отсутствуют	
3	2050950.76	156508.98	-	0.1	данные отсутствуют	данные отсутствуют	
1	2050953.93	156506.14	-	0.1	данные отсутствуют	данные отсутствуют	
1	2051004.34	156469.89	0.11	0.1	данные отсутствуют	данные отсутствуют	
1	2051052.29	156433.99	0.11	0.1	данные отсутствуют	данные отсутствуют	
1	2051092.83	156405.11	0.11	0.1	данные отсутствуют	данные отсутствуют	
1	2051153.18	156360.21	-	0.1	данные отсутствуют	данные отсутствуют	



ДОКУМЕНТ ПОДПИСАН
ЭЛЕКТРОННОЙ ПОДПИСЬЮ

Сертификат: 0091AAF5A599507BC7E6D39D2DFA052F9A

Владелец: ФЕДЕРАЛЬНАЯ СЛУЖБА ГОСУДАРСТВЕННОЙ
РЕГИСТРАЦИИ, КАДАСТРА И КАРТОГРАФИИ
Действителен: с 16.09.2025 по 10.12.2026

полное наименование должности

инициалы, фамилия

Сооружение							
вид объекта недвижимости							
Лист № 11 раздела 5.1		Всего листов раздела 5.1: 14		Всего разделов: 4		Всего листов выписки: 18	
19.01.2026г. № КУВИ-001/2026-4534268							
Кадастровый номер:			24:55:0000000:2027				
2	2051153.58	156364.08	-	0.1	данные отсутствуют	данные отсутствуют	
3	2051149.99	156363.11	-	0.1	данные отсутствуют	данные отсутствуют	
1	2051153.18	156360.21	-	0.1	данные отсутствуют	данные отсутствуют	
1	2051240.26	156297.25	-	0.1	данные отсутствуют	данные отсутствуют	
2	2051243.08	156294.84	-	0.1	данные отсутствуют	данные отсутствуют	
1	2051279.83	156266.43	0.11	0.1	данные отсутствуют	данные отсутствуют	
1	2051320.07	156237.96	0.11	0.1	данные отсутствуют	данные отсутствуют	
1	2051355.2	156211.66	0.11	0.1	данные отсутствуют	данные отсутствуют	
1	2051396.04	156181.39	-	0.1	данные отсутствуют	данные отсутствуют	
2	2051399.07	156179.59	-	0.1	данные отсутствуют	данные отсутствуют	
1	2050720.7	156881.79	0.11	0.1	данные отсутствуют	данные отсутствуют	
1	2050755.81	156912.38	0.11	0.1	данные отсутствуют	данные отсутствуют	
1	2050790.52	156940.72	-	0.1	данные отсутствуют	данные отсутствуют	
2	2050787.92	156943.65	-	0.1	данные отсутствуют	данные отсутствуют	
3	2050784.3	156940.42	-	0.1	данные отсутствуют	данные отсутствуют	
4	2050786.91	156937.5	-	0.1	данные отсутствуют	данные отсутствуют	
1	2050790.52	156940.72	-	0.1	данные отсутствуют	данные отсутствуют	



ДОКУМЕНТ ПОДПИСАН
ЭЛЕКТРОННОЙ ПОДПИСЬЮ

Сертификат: 0091AAF5A599507BC7E6D39D2DFA052F9A

Владелец: ФЕДЕРАЛЬНАЯ СЛУЖБА ГОСУДАРСТВЕННОЙ
РЕГИСТРАЦИИ, КАДАСТРА И КАРТОГРАФИИ
Действителен: с 16.09.2025 по 10.12.2026

полное наименование должности

инициалы, фамилия

Сооружение							
вид объекта недвижимости							
Лист № 12 раздела 5.1		Всего листов раздела 5.1: 14		Всего разделов: 4		Всего листов выписки: 18	
19.01.2026г. № КУВИ-001/2026-4534268							
Кадастровый номер:			24:55:0000000:2027				
1	2050859.11	156638.78	-	0.1	данные отсутствуют	данные отсутствуют	
2	2050860.67	156635.98	-	0.1	данные отсутствуют	данные отсутствуют	
1	2050916.25	156662.73	0.11	0.1	данные отсутствуют	данные отсутствуют	
1	2050979	156690.75	-	0.1	данные отсутствуют	данные отсутствуют	
2	2050981.63	156691.95	-	0.1	данные отсутствуют	данные отсутствуют	
3	2050980.89	156693.55	-	0.1	данные отсутствуют	данные отсутствуют	
4	2050978.27	156692.34	-	0.1	данные отсутствуют	данные отсутствуют	
1	2050979	156690.75	-	0.1	данные отсутствуют	данные отсутствуют	
1	2051043.06	156744.03	0.11	0.1	данные отсутствуют	данные отсутствуют	
1	2051116.96	156801.79	0.11	0.1	данные отсутствуют	данные отсутствуют	
1	2051151.76	156829.95	-	0.1	данные отсутствуют	данные отсутствуют	
2	2051155.34	156833.29	-	0.1	данные отсутствуют	данные отсутствуют	
3	2051149.59	156832.48	-	0.1	данные отсутствуют	данные отсутствуют	
1	2051151.76	156829.95	-	0.1	данные отсутствуют	данные отсутствуют	
1	2051213.45	156787.94	0.11	0.1	данные отсутствуют	данные отсутствуют	
1	2051282.97	156737.6	-	0.1	данные отсутствуют	данные отсутствуют	
2	2051279.24	156740.31	-	0.1	данные отсутствуют	данные отсутствуют	



ДОКУМЕНТ ПОДПИСАН
ЭЛЕКТРОННОЙ ПОДПИСЬЮ


Сертификат: 0091AAF5A599507BC7E6D39D2DFA052F9A

Владелец: ФЕДЕРАЛЬНАЯ СЛУЖБА ГОСУДАРСТВЕННОЙ
РЕГИСТРАЦИИ, КАДАСТРА И КАРТОГРАФИИ
Действителен: с 16.09.2025 по 10.12.2026


полное наименование должности

инициалы, фамилия

Сооружение							
вид объекта недвижимости							
Лист № 13 раздела 5.1		Всего листов раздела 5.1: 14		Всего разделов: 4		Всего листов выписки: 18	
19.01.2026г. № КУВИ-001/2026-4534268							
Кадастровый номер:			24:55:0000000:2027				
3	2051277.37	156737.71	-	0.1	данные отсутствуют	данные отсутствуют	
4	2051281.1	156735.01	-	0.1	данные отсутствуют	данные отсутствуют	
1	2051282.97	156737.6	-	0.1	данные отсутствуют	данные отсутствуют	
1	2051263.93	156712.31	-	0.1	данные отсутствуют	данные отсутствуют	
2	2051267.23	156717.09	-	0.1	данные отсутствуют	данные отсутствуют	
3	2051263.58	156719.61	-	0.1	данные отсутствуют	данные отсутствуют	
4	2051260.28	156714.83	-	0.1	данные отсутствуют	данные отсутствуют	
1	2051263.93	156712.31	-	0.1	данные отсутствуют	данные отсутствуют	
2. Сведения о предельных высоте и глубине конструктивных элементов объекта недвижимости							
Предельная глубина конструктивных элементов объекта недвижимости, м				данные отсутствуют			
Предельная высота конструктивных элементов объекта недвижимости, м				данные отсутствуют			

полное наименование должности	 ДОКУМЕНТ ПОДПИСАН ЭЛЕКТРОННОЙ ПОДПИСЬЮ Сертификат: 0091AAF5A599507BC7E6D39D2DFA052F9A Владелец: ФЕДЕРАЛЬНАЯ СЛУЖБА ГОСУДАРСТВЕННОЙ РЕГИСТРАЦИИ, КАДАСТРА И КАРТОГРАФИИ Действителен: с 16.09.2025 по 10.12.2026	инициалы, фамилия

Сооружение							
вид объекта недвижимости							
Лист № 14 раздела 5.1		Всего листов раздела 5.1: 14		Всего разделов: 4		Всего листов выписки: 18	
19.01.2026г. № КУВИ-001/2026-4534268							
Кадастровый номер:				24:55:0000000:2027			
3. Сведения о характерных точках пересечения контура объекта недвижимости с контуром (контурами) иных зданий, сооружений, объектов незавершенного строительства							
Система координат МСК 165							
Номера характерных точек контура	Координаты, м		Средняя квадратическая погрешность определения координат характерных точек контура, м	Глубина, высота, м		Кадастровые номера иных объектов недвижимости, с контурами которых пересекается контур данного объекта недвижимости	
	X	Y		H1	H2		
1	2	3	4	5	6	7	
данные отсутствуют	данные отсутствуют	данные отсутствуют	данные отсутствуют	данные отсутствуют	данные отсутствуют	данные отсутствуют	

полное наименование должности		ДОКУМЕНТ ПОДПИСАН ЭЛЕКТРОННОЙ ПОДПИСЬЮ	
	Сертификат: 0091AAF5A599507BC7E6D39D2DFA052F9A		
	Владелец: ФЕДЕРАЛЬНАЯ СЛУЖБА ГОСУДАРСТВЕННОЙ РЕГИСТРАЦИИ, КАДАСТРА И КАРТОГРАФИИ Действителен: с 16.09.2025 по 10.12.2026		
	инициалы, фамилия		